





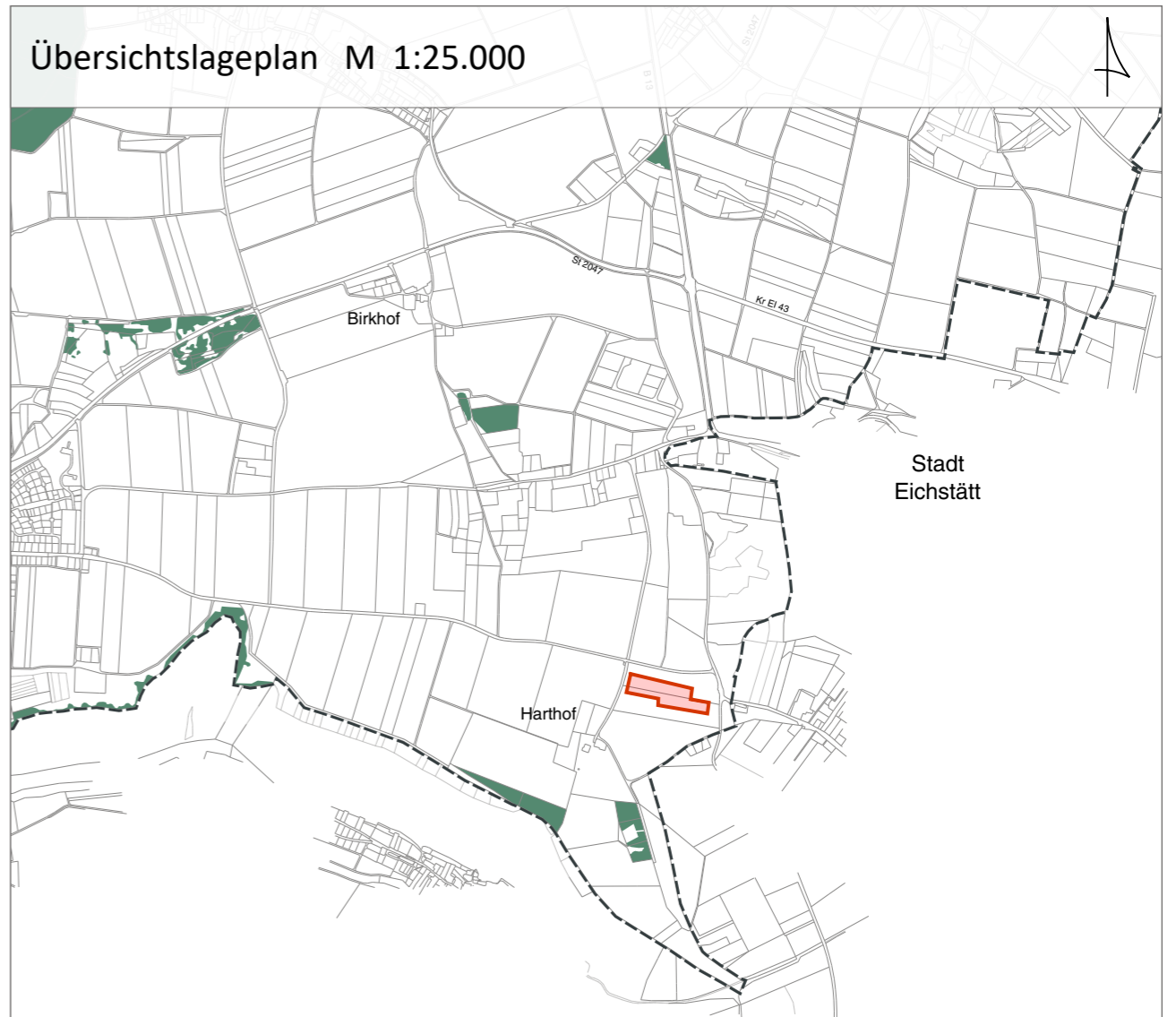


Bestand

-  Abgrabung / Abbaufäche
-  Vorrangfläche für den Rohstoffabbau (lt. RP Stand Nov. 2015)

Planung

-  Änderungsbereich
-  Sonderbaufläche (§1 BauNVO)
- sonstiges
 -  ehem. Abgrabung / Abbaufäche
 -  Vorrangfläche für den Rohstoffabbau (lt. RP Stand Nov. 2015)



Projekt / Bauvorhaben:
**10. Änderung des Flächennutzungsplanes
 Gemeinde Schernfeld**

Planbezeichnung:
Entwurf

Plan Nr.: **0.00**
 Index: **a**

Auftraggeber / Bauherr:
**Gemeinde Schernfeld
 Gundekarstraße 7a
 85072 Eichstätt**

Maßstab:
1:5.000

Plandatum: 25.11.2019
 Projekt Nr.: 6084
 Bearbeiter/in: dm/rk

LARS
 consult
 LARS consult Gesellschaft für Planung
 und Projektentwicklung mbH

Bahnhofstraße 20
 D - 87700 Memmingen
 Fon: +49 (0)8331 4904-0
 Fax: +49 (0)8331 4904-20
 Email: info@lars-consult.de

Döllgaststraße 12
 D - 86199 Augsburg
 Fon: +49 (0)821 455459-0
 Fax: +49 (0)821 455459-20
 Web: www.lars-consult.de

Urheberrechtlich geschützt!
 © 2019 LARS consult GmbH

Grundlage: Digitale Flurkarte (DFK) - Stand:2007

Blattgröße: 0.42m x 0.30m = 0.12 m2

Pfad / Dateiname: L:\6084- ... 10_FNP-Änderung\04-CAD\01-Vorentwurf\191108_6084.dwg

Plot erstellt am: 25.11.2019